PLAN DE SITUATIE

Scara 1:1000

IP2 DN 14A
X = 580609.39
Y = 335857.20
R = 6500
L = 115.35

CT 12+469.45

TC 12+518.85

str. Poligonului

12+425 12+450 12+475 12+500 12+525 12+550 12+575 12+600

LEGENDA

- Parte carosabila proiectata
- Ax Proiectat
- Existent
- Trotuar Existent
- Spatiu Verde
- Linie electrica 110 Kv
- Linie electrica BDP 20 Kv
- Linie electrica 10 Kv
- Iluminat public
- Limita Proprietate
- Gard
- Stalp de beton
- Camin canalizare
- Geiger

LEGENDA:
RETEA GAZE NATURALE
DISTRIGAZSUD-RETELE S.R.L.

- RETEA NECUPLATA
- RETEA PE
- RETEA OL, SUBTERANA
- RETEA OL, AERIANA
- STATIE DE REGLARE
- STATIE PROTECTIE CATODICA
- VANA IN CAMIN
- VANA INGROPATA
- VANA AERIANA
- VANA PROIECTATA

Afectează!
DISTRIGAZ SUD RETELE
DIRECȚIA OPERAȚIONALĂ
Birou de Exploatare
Arad Timișoara Caransebeș
AVIZ DE AMPLASAMENT nr. 6093
Data 04.04.2022

1:1000

PLAN DE SITUATIE DS 01 (2)

PLAN DE SITUATIE DS 01 (8)

1:1000

LEGENDA:
RETEA GAZE NATURALE
DISTRIGAZSUD-RETELE S.R.L.

RETEA NECUPLATA
RETEA PE
RETEA OL. SUBTERANA
RETEA OL. AERIANA
STATIE DE REGLARE
STATIE PROTECTIE CATODICA
VANA IN CAMIN
VANA INGROPATA
VANA AERIANA
VANA PROIECTATA

LEGENDA
Parte carosabila proiectata
Ax Proiectat
Existent
Trotuar Existent
Spatiu Verde
Linie electrica 110 KV
Linie electrica BDP 20 KV
Linie electrica 10 KV
Iluminat public
Limita Proprietate
Gard
Stalp de beton
Camin canalizare
Geiger

GAS
Fundatie adancita de parapet
105.00
90.00
9.25
zid colorate
str. Lupu
13+125
13+100
13+075
TC 13+059.76
13+050
CT 13+036.95
13+025
13+000
12+975
TC 12+962.24
12+950
IP4 DN 1A
X = 580335.12
Y = 336180.56
R = 12000
64122
64128
64139
64134
64140
64133
64136
64137
64132
62884
62885
62886
62888
62894
6093
04.04.2022
Alveola AUTO
conf. Plan DET
PLAN DE SITUATIE
Scara 1:1000

PLAN DE SITUATIE

Scara 1:1000

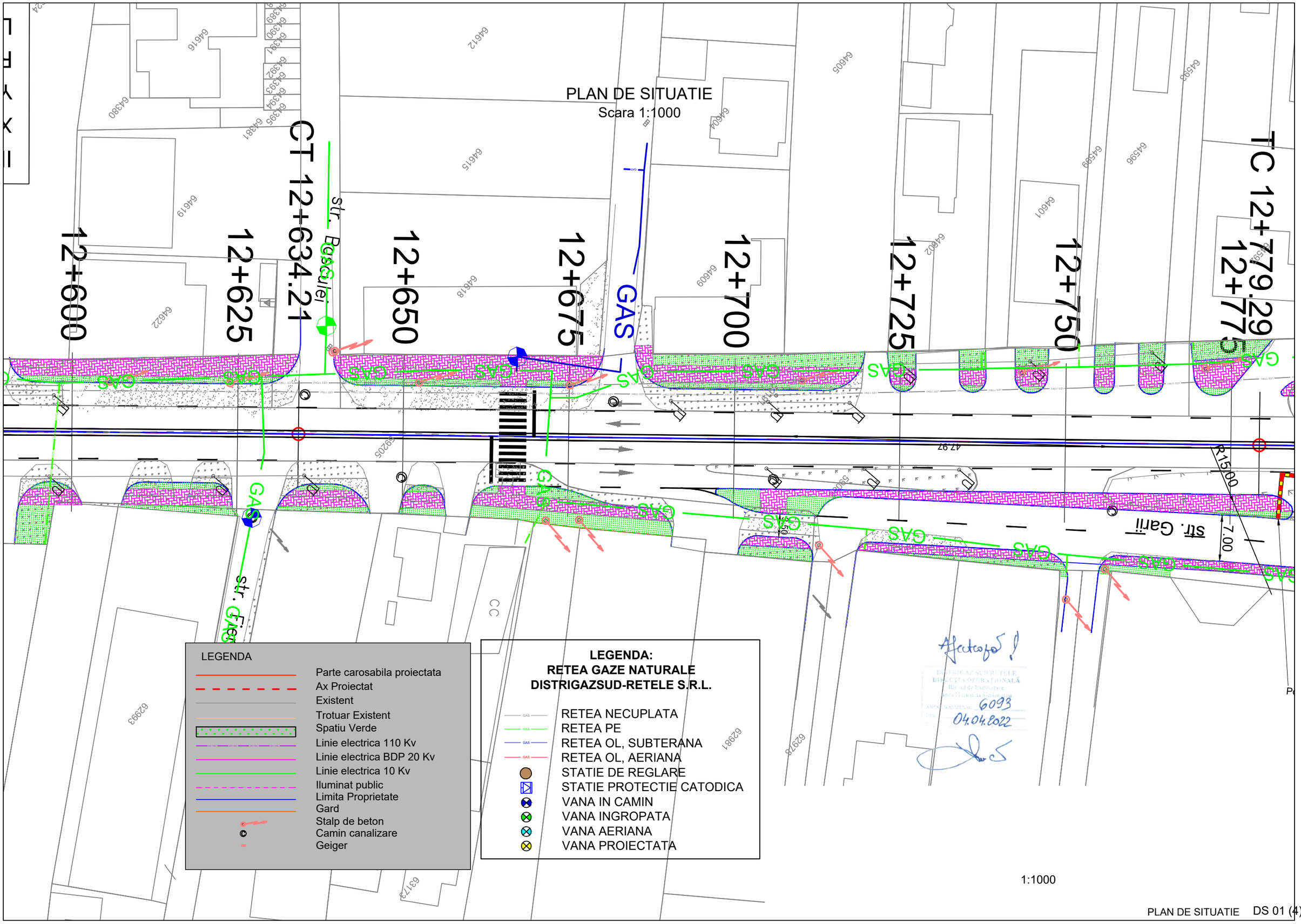

1:1000

PLAN DE SITUATIE
Scara 1:1000

LEGENDA:
RETEA GAZE NATURALE
DISTRIGAZSUD-RETELE S.R.L.

- RETEA NECUPLATA
- RETEA PE
- RETEA OL, SUBTERANA
- RETEA OL, AERIANA
- STATIE DE REGLARE
- STATIE PROTECTIE CATODICA
- VANA IN CAMIN
- VANA INGROPATA
- VANA AERIANA
- VANA PROIECTATA

Pasaj CF

Fundatie adancita de parapet

TC 12+779.29

12+775

12+800

12+825

CT 12+847

12+850

12+875

12+900

12+925

12+950

GAS

str. Cetatuii

115.00

120.00

zid coloane C.F.

R15.00

R15.00

8.40

7.00

Poarta gabarit

2.50 m

Fig. C17

str. Garii

LEGENDA

- Parte carosabila proiectata
- Ax Proiectat
- Existent
- Trotuar Existent
- Spatiu Verde
- Linie electrica 110 Kv
- Linie electrica BDP 20 Kv
- Linie electrica 10 Kv
- Iluminat public
- Limita Proprietate
- Gard
- Stalp de beton
- Camin canalizare
- Geiger

Afectează!

DISTRIGAZ SUD RETELE
DIRECTIA OPERATIONALĂ
Birou de Exploatare
Arealul Sistemului
ANEXĂ AVIZUL NR. 6093
Data 04.04.2022

1:1000

PLAN DE SITUATIE
Scara 1:1000

IP0 DN 1A
X = 580756.37

TC12+355.52

12+350

12+375

12+400

12+425

DNCB

Limita proprietate

DNCB

str. Fortului

GAS

R20.00

5.50

R40.00

59166

63031

63048

63042

63047

63059

63052

63067

LEGENDA

- Parte carosabila proiectata
- Ax Proiectat
- Existent
- Trotuar Existent
- Spatiu Verde
- Linie electrica 110 Kv
- Linie electrica BDP 20 Kv
- Linie electrica 10 Kv
- Iluminat public
- Limita Proprietate
- Gard
- Stalp de beton
- Camin canalizare
- Geiger

LEGENDA:
RETEA GAZE NATURALE
DISTRIGAZSUD-RETELE S.R.L.

- RETEA NECUPLATA
- RETEA PE
- RETEA OL, SUBTERANA
- RETEA OL, AERIANA
- STATIE DE REGLARE
- STATIE PROTECTIE CATODICA
- VANA IN CAMIN
- VANA INGROPATA
- VANA AERIANA
- VANA PROIECTATA

Afectează!

DISTRIGAZ SUD RETELE
DIRECTIA OPERATIONALĂ
Biroul de Exploatare
Aria Operativă Sud-Est
Nr. 6093
04.04.2022

1:1000

PLAN DE SITUATIE DS 01

PLAN DE SITUATIE
Scara 1:1000

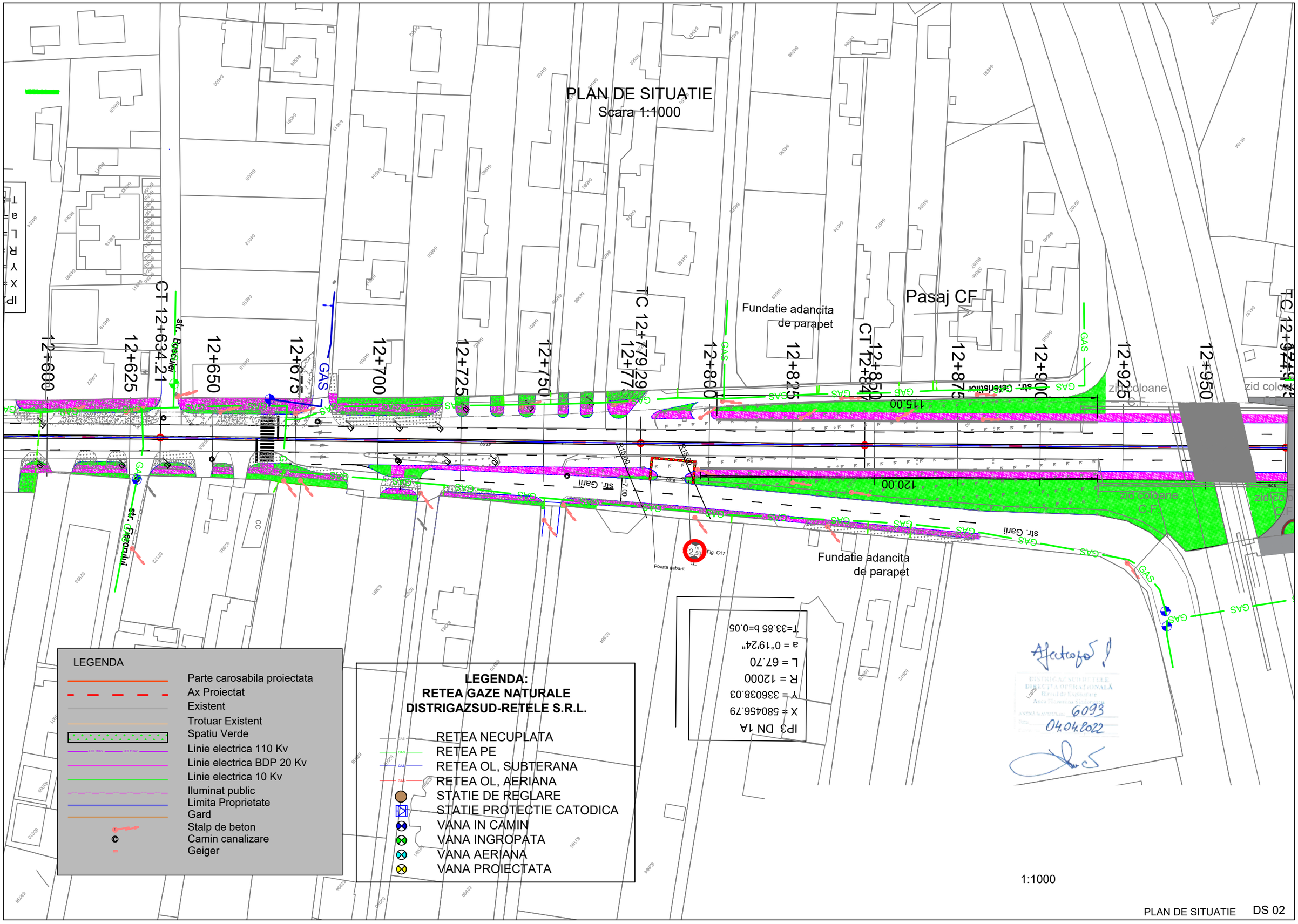

PLAN DE SITUATIE DS 02

PLAN DE SITUATIE
Scara 1:1000

Acces pietonal/ auto intrare parc

PASAJ PIETONAL

PARCARE

LEGENDA

- Parte carosabila proiectata
- Ax Proiectat
- Existent
- Trotuar Existent
- Spatiu Verde
- Linie electrica 110 Kv
- Linie electrica BDP 20 Kv
- Linie electrica 10 Kv
- Iluminat public
- Limita Proprietate
- Gard
- Stalp de beton
- Camin canalizare
- Geiger

LEGENDA:
RETEA GAZE NATURALE
DISTRIGAZSUD-RETELE S.R.L.

- RETEA NECUPLATA
- RETEA PE
- RETEA OL, SUBTERANA
- RETEA OL, AERIANA
- STATIE DE REGLARE
- STATIE PROTECTIE CATODICA
- VANA IN CAMIN
- VANA INGROPATA
- VANA AERIANA
- VANA PROIECTATA

Afectează!
DISTRIGAZ SUD RETELE
DIRECȚIA OPERAȚIONALĂ
Birou de Exploatare
Aria Tehnologică Sinaia-Predeal
6093
04.04.2022

1:1000

PLAN DE SITUATIE
Scara 1:500

LEGENDA:
RETEA GAZE NATURALE
DISTRIGAZSUD-RETELE S.R.L.

- RETEA NECUPLATA
- RETEA PE
- RETEA OL, SUBTERANA
- RETEA OL, AERIANA
- STATIE DE REGLARE
- STATIE PROTECTIE CATODICA
- VANA IN CAMIN
- VANA INGROPATA
- VANA AERIANA
- VANA PROIECTATA

I.C. Brailanu

Pod peste Lacul Mogosoaia

Alveola AUTOBUZ
conf. Plan DET 01

13+075

13+100

13+125

13+150

13+175

13+200

13+225

13+250

13+275

13+300

str. Lupu

Mega

Lukoil

Acces pietonal/auto intrare parc

PASAJ PIETONAL

STR. MONUMENTUL EROILOR

ndatie adancita
de parapet

STR. CAMPULUI

Poarta Acces privat

Acces privat existent

Acces proiectat
(necesar expropriere)

LEGENDA

- Parte carosabila proiectata
- Ax Proiectat
- Existent
- Trotuar Existent
- Spatiu Verde
- Linie electrica 110 Kv
- Linie electrica BDP 20 Kv
- Linie electrica 10 Kv
- Iluminat public
- Limita Proprietate
- Gard
- Stalp de beton
- Camin canalizare
- Geiger

Afectat pe !

DISTRICAZ SUD RETELE
DIRECTIA OPERATIONALA
Biroul de Exploatare
Arca Harismatica Sinistrului
NR. 6093
DATA 04.04.2022

LEGENDA:
RETEA GAZE NATURALE
DISTRIGAZSUD-RETELE S.R.L.

- RETEA NECUPLATA
- RETEA PE
- RETEA OL, SUBTERANA
- RETEA OL, AERIANA
- STATIE DE REGLARE
- STATIE PROTECTIE CATODICA
- VANA IN CAMIN
- VANA INGROPATA
- VANA AERIANA
- VANA PROIECTATA

PLAN DE SITUATIE

Scara 1:1000

Pod peste Lacul Mogosoaia

Str. Bratianu

13+175 13+200 13+225 13+250 13+275 13+300

LEGENDA

- Parte carosabila proiectata
- Ax Proiectat
- Existent
- Trotuar Existent
- Spatiu Verde
- Linie electrica 110 Kv
- Linie electrica BDP 20 Kv
- Linie electrica 10 Kv
- Iluminat public
- Limita Proprietate
- Gard
- Stalp de beton
- Camin canalizare
- Geiger

Afectat!

DISTRIGAZ SUD RETELE
DIRECTIA OPERATIONALA
Biroul de Exploatare
Arcel Florentina Simionescu
Nr. 6093
04.04.2022

1:1000

PLAN DE SITUATIE DS 03

LEGENDA:
RETEA GAZE NATURALE
DISTRIGAZSUD-RETELE S.R.L.

- RETEA NECUPLATA
- RETEA PE
- RETEA OL, SUBTERANA
- RETEA OL, AERIANA
- STATIE DE REGLARE
- STATIE PROTECTIE CATODICA
- VANA IN CAMIN
- VANA INGROPATA
- VANA AERIANA
- VANA PROIECTATA

Afectează!

DISTRIGAZ SUD RETELE
DIRECȚIA OPERAȚIONALĂ
Birou de Exploatare
Arca Documente Stabilopatrie
ANEXĂ la AVIZUL nr. 6093
Data 04.04.2022

LEGENDA

- Parte carosabila proiectata
- Ax Proiectat
- Existent
- Trotuar Existent
- Spatiu Verde
- Linie electrica 110 Kv
- Linie electrica BDP 20 Kv
- Linie electrica 10 Kv
- Iluminat public
- Limita Proprietate
- Gard
- Stalp de beton
- Camin canalizare
- Geiger

PROIECTANT :

S.C. CONSITRANS S.R.L.

BENEFICIAR :

MINISTERUL TRANSPORTURILOR

COMPANIA NAȚIONALĂ DE ADMINISTRARE A INFRASTRUCTURII RUTIERE

INVESTITIA :
ELABORARE STUDIU DE FEZABILITATE _RETEAUA DE INFRASTRUCTURA INTEGRATA PENTRU ZONA ORBITALA BUCURESTI_LARGIRE LA 4 BENZI DN 1A SI MASURI DE SIGURANTA RUTIERA PE SECTORTUL CUPRINS INTRE CENTURA BUCURESTI SI INTERSECTIA CU SOS. CHITILA - MOGOSOAIA

FAZA PROIECTARE :
STUDIU DE FEZABILITATE

Contract	**Data :**	**Scara :**
92/105060/23.12.2021	06/2021	1:100
Proiect : 001/2022		

FUNCTIA :	**NUME :**	**SEMNATURA:**
COORDONATOR DE PROIECT	ing. Catalin CIUBOTARIU	
SEF PROIECT SPECIALITATE	ing. Victor RADULESCU	
PROIECTAT	ing. Victor RADULESCU	
VERIFICAT	ing. Alexandru PRODAN	

Titlu plansa :

PLAN DE SITUATIE
DN 1A

LUCRARI DE DRUM

Cod plansa :
P-CST-00122-1-PRD1-SF-01- PI - 001-R00

REV.	DATA:	DETALII REVIZIE:	PROIECTAT:

UNIUNEA EUROPEANĂ

Instrumente Structurale 2014-2020

PROIECT CO-FINANȚAT DIN FONDUL DE COEZIUNE, PRIN PROGRAMUL OPERAȚIONAL INFRASTRUCTURĂ MARE

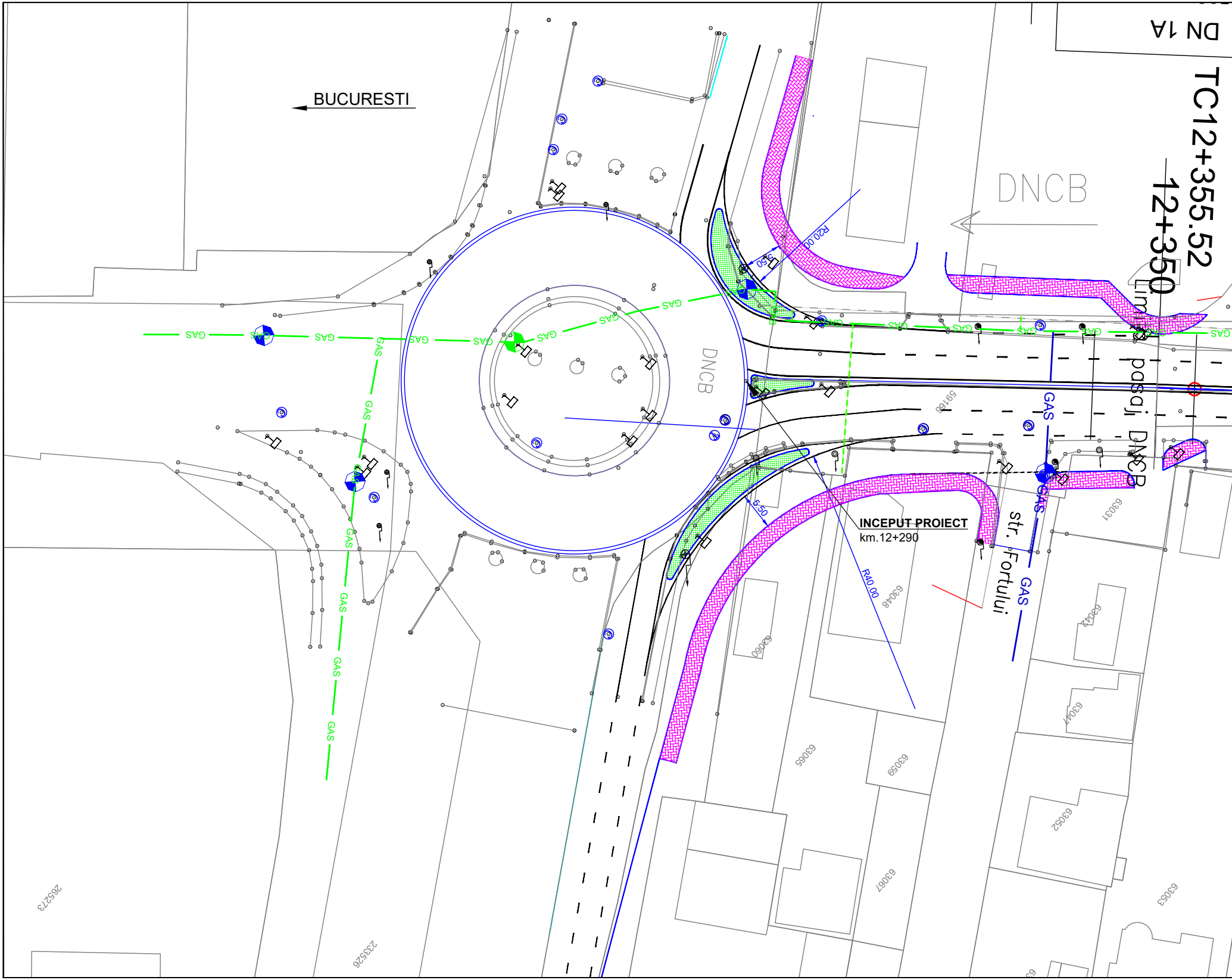
BUCURESTI
DN 1A
TC12+355.52
12+350
DNCB
DNCB
Limita pasaj DNCB
GAS
R20.00
5.50
6.50
R40.00
INCEPUT PROIECT
km.12+290
str. Fortului
59166
63048
63060
63065
63059
63067
63031
63042
63047
63052
63053
265273
233526

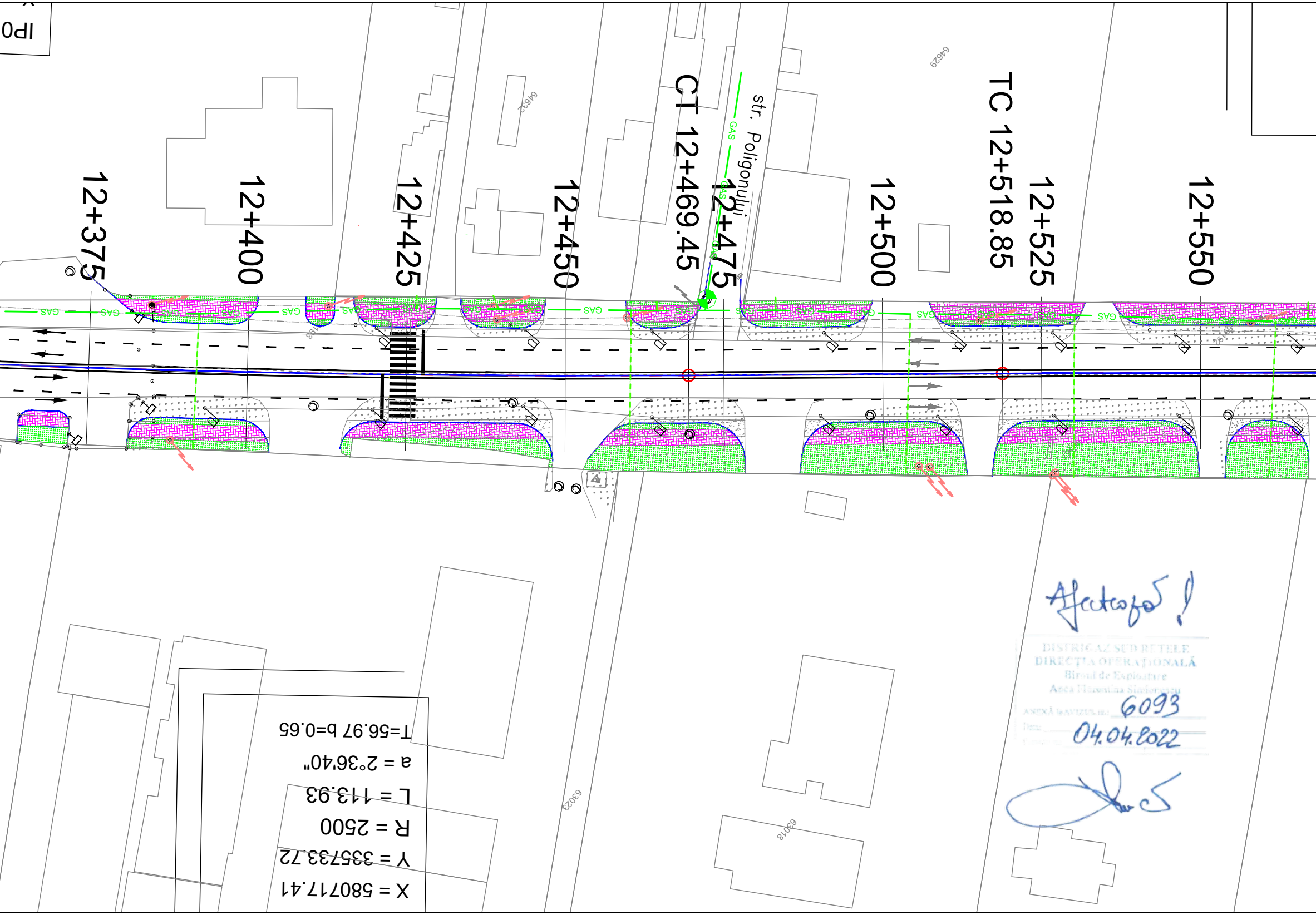
IP0
12+375
12+400
12+425
12+450
CT 12+469.45
12+475
str. Poligonului
12+500
TC 12+518.85
12+525
12+550
GAS
64629
64632
63023
63018
X = 580717.41
Y = 335733.72
R = 2500
L = 113.93
a = 2°36'40"
T=56.97 b=0.65

Afectează!

DISTRIGAZ SUD REȚELE
DIRECȚIA OPERAȚIONALĂ
Biroul de Exploatare
Anca Florentina Simionescu
ANEXĂ la AVIZUL nr.: 6093
Data: 04.04.2022

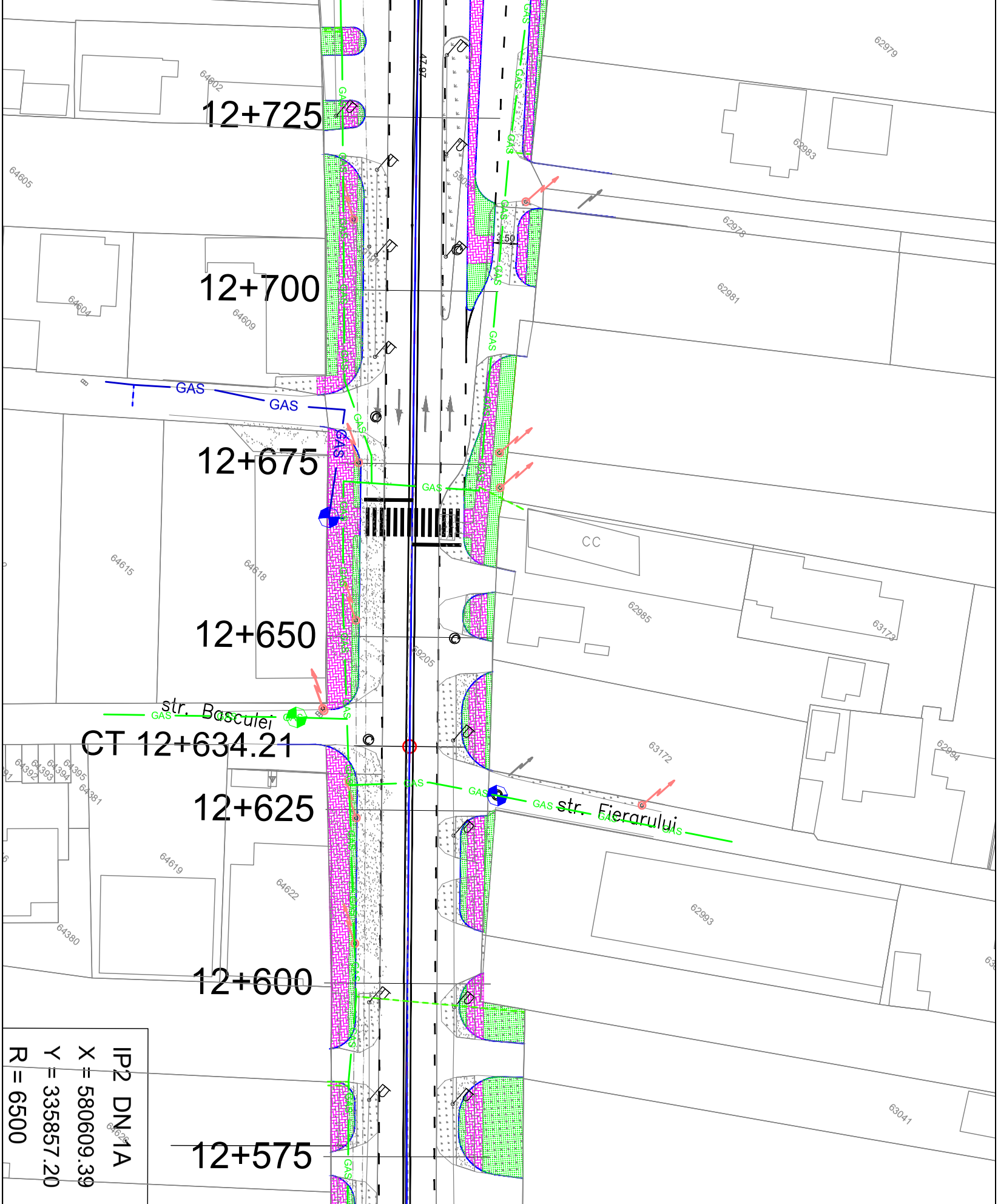
IP2 DN1A
X = 580609.39
Y = 335857.20
R = 6500
12+575
12+600
12+625
CT 12+634.21
12+650
12+675
12+700
12+725
str. Bosculei
str. Fierarului
GAS
CC
64605
64602
64604
64609
64615
64618
64619
64622
64380
64381
64392
64393
64394
64395
62979
62983
62978
62981
62985
63173
63172
62994
62993
63041
59205
47.97
3.50

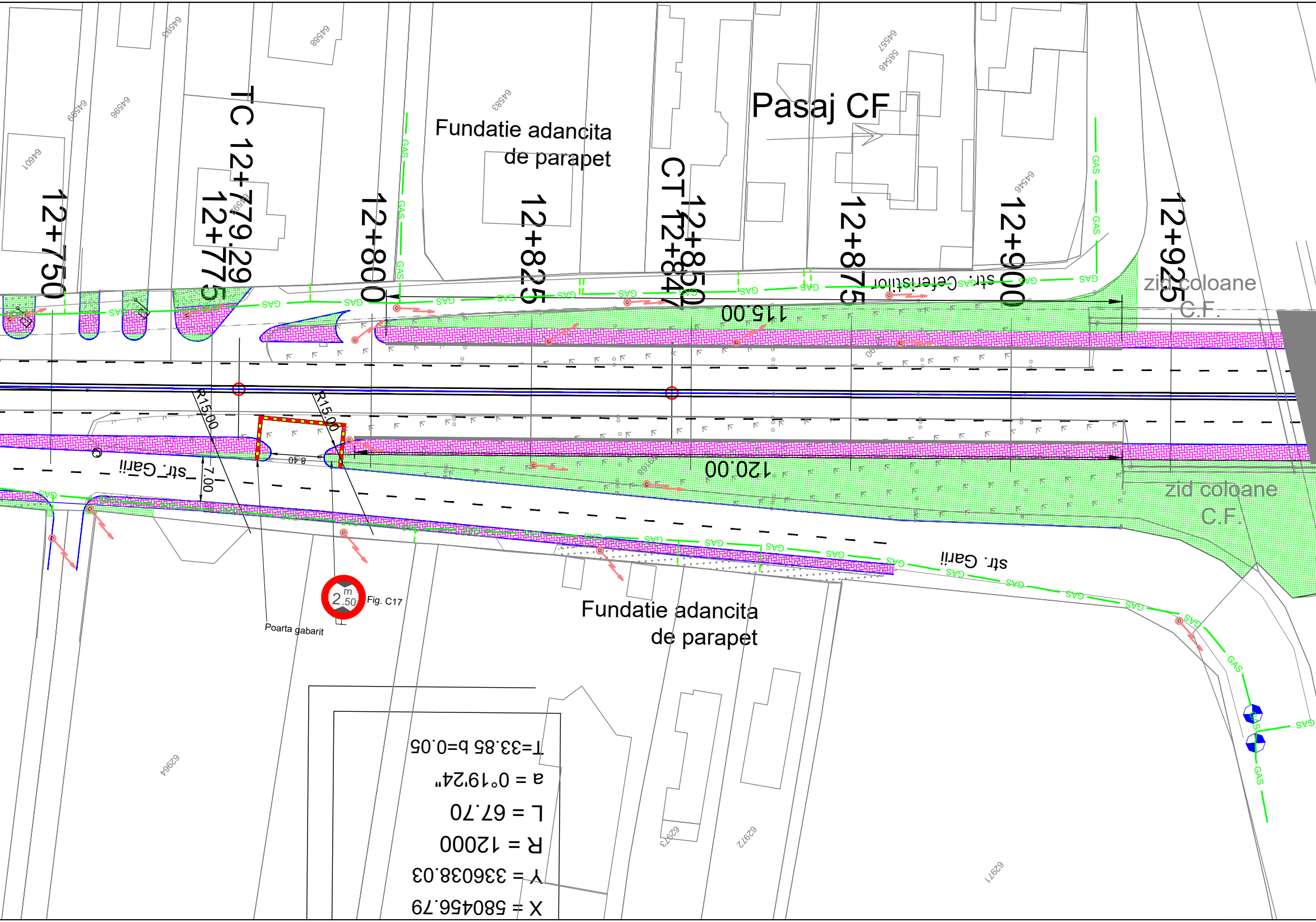
Pasaj CF
Fundatie adancita de parapet
TC 12+779.29
12+750
12+775
12+800
12+825
CT 12+847
12+850
12+875
12+900
12+925
str. Ceferiştilor
115.00
120.00
zid coloane C.F.
zid coloane C.F.
R15.00
R15.00
8.40
7.00
str. Garii
str. Garii
GAS
2.50 m
Fig. C17
Poarta gabarit
Fundatie adancita de parapet
T=33.85 b=0.05
a = 0°19'24"
L = 67.70
R = 12000
Y = 336038.03
X = 580456.79
64598
64589
64596
64601
64583
64557
58546
64546
62964
62973
62972
62971

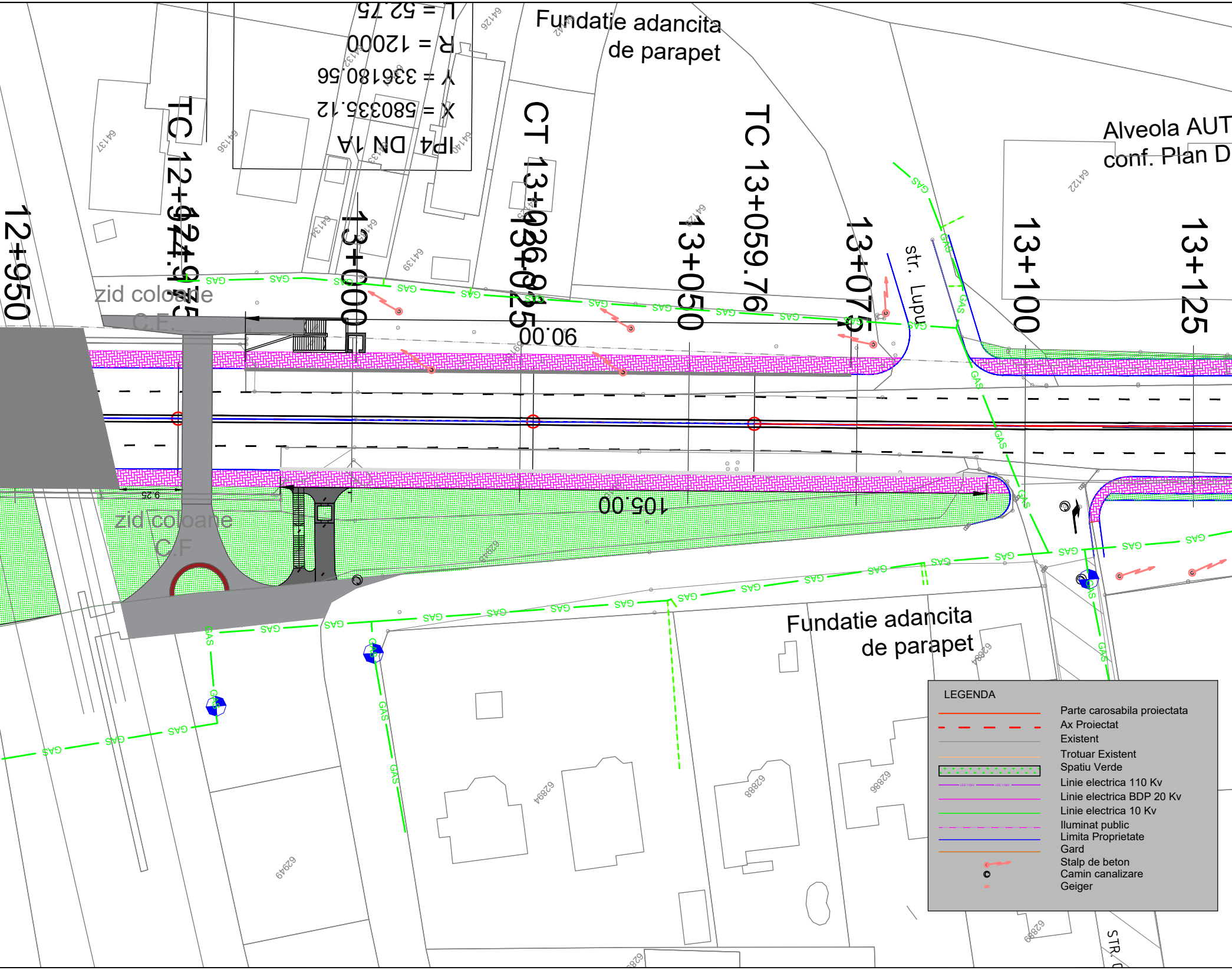
Fundatie adancita
de parapet
Alveola AUT
conf. Plan D
IP4 DN 1A
X = 580335.12
Y = 336180.56
R = 12000
L = 52.75
12+950
TC 12+974.975
13+000
CT 13+036.825
13+050
TC 13+059.76
13+075
13+100
13+125
zid coloane
C.F.
zid coloane
C.F.
90.00
105.00
9.25
str. Lupu
GAS
Fundatie adancita
de parapet
STR. C
LEGENDA
Parte carosabila proiectata
Ax Proiectat
Existent
Trotuar Existent
Spatiu Verde
Linie electrica 110 Kv
Linie electrica BDP 20 Kv
Linie electrica 10 Kv
Iluminat public
Limita Proprietate
Gard
Stalp de beton
Camin canalizare
Geiger

PLAN DE SITUATIE
Scara 1:1000

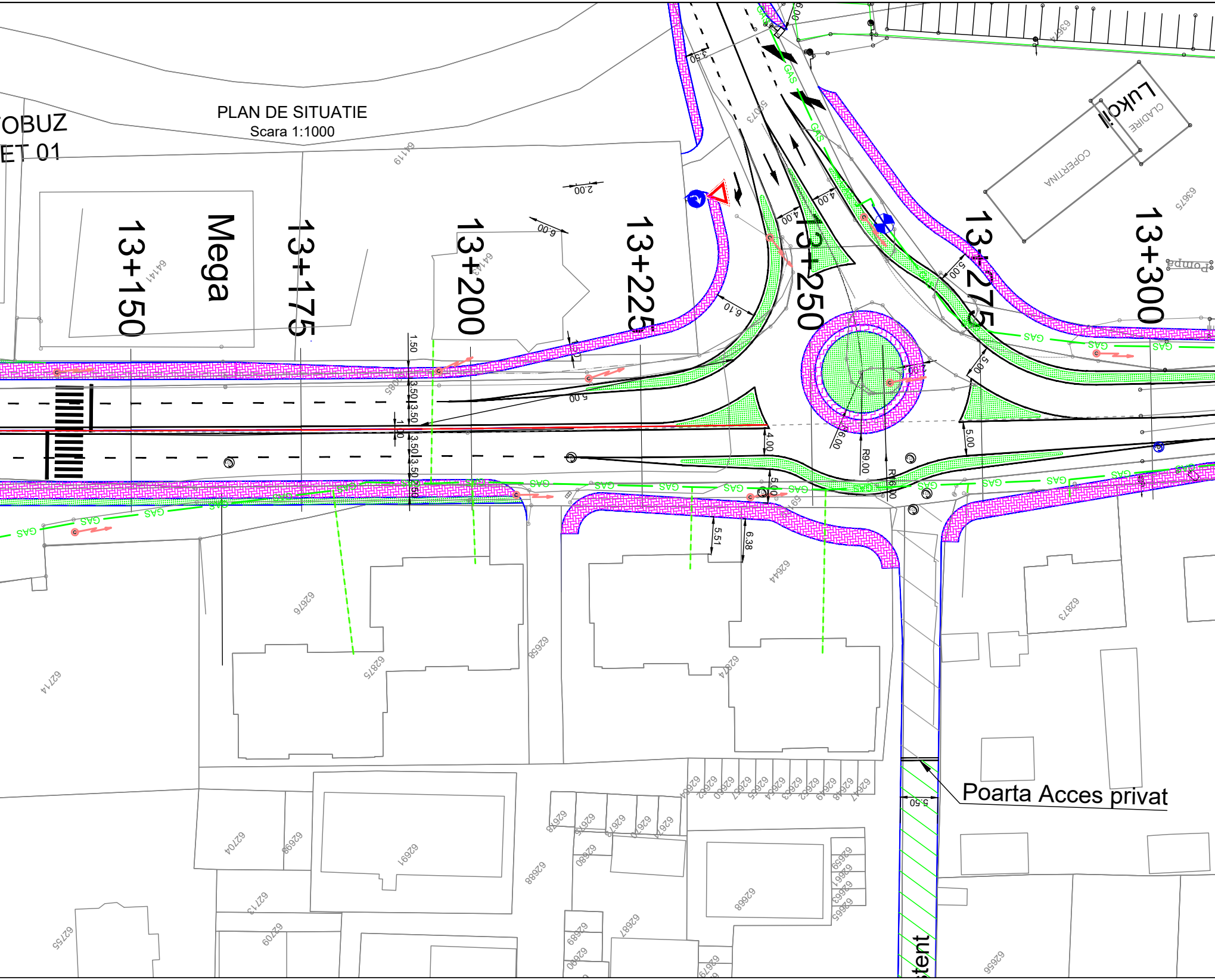
OBUZ
ET 01
Mega
13+150
13+175
13+200
13+225
13+250
13+275
13+300
Lukoil
CLADIRE
COPERTINA
Pompe
Poarta Acces privat
stent
GAS
R9.00
R16.00
1.50
3.50
4.00
5.00
6.00
6.10
2.00
3.50
5.51
6.38
5.50
64119
64144
62644
62676
62675
62658
62674
62714
62873
62704
62699
62691
62688
62713
62709
62755
62687
62668
62656
63675
63674

PLAN DE SITUATIE

SCARA 1:2000

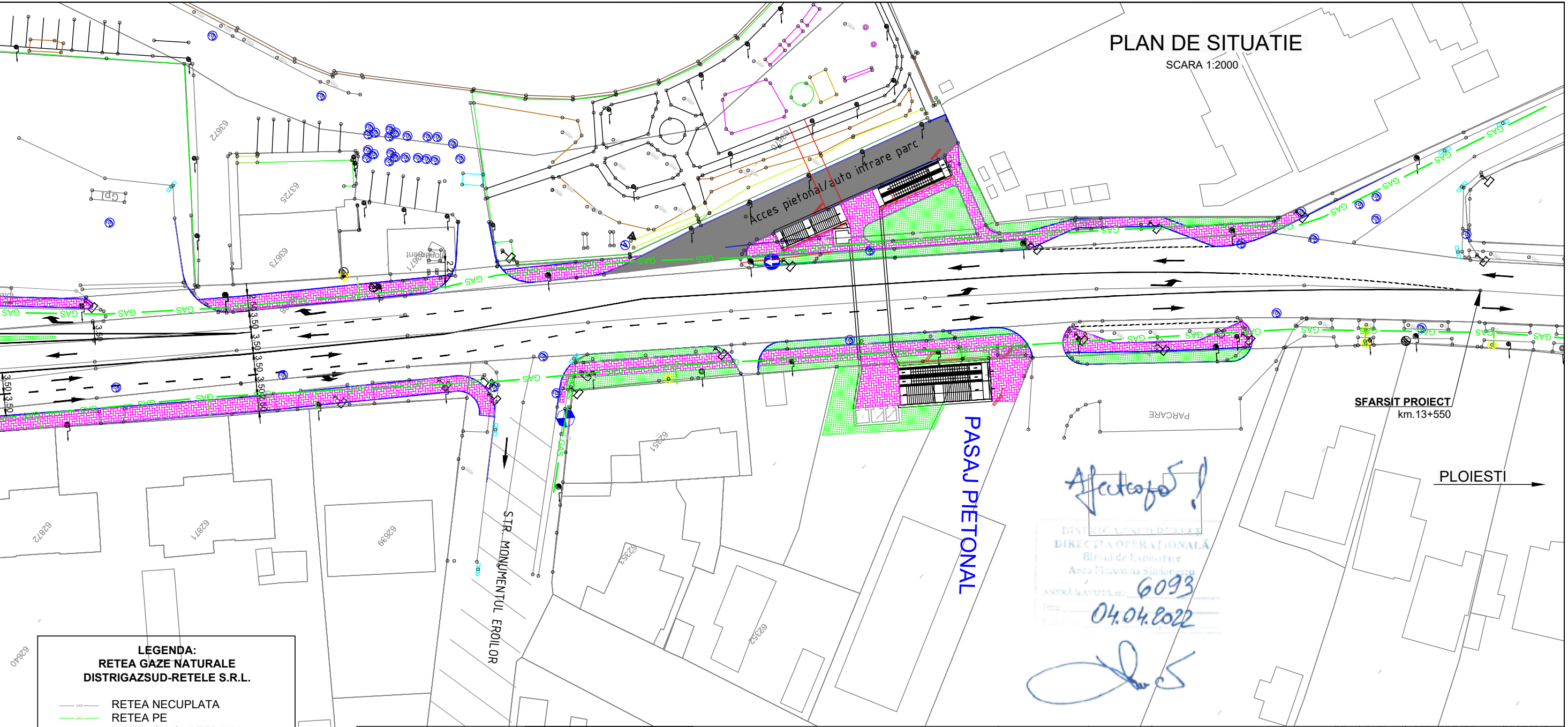

Acces pietonal/auto intrare parc
PASAJ PIETONAL
STR. MONUMENTUL EROILOR
SFARSIT PROIECT
km.13+550
PLOIESTI
PARCARE
GAS
3.50
63672
63725
63673
62872
62871
62659
62353
62352
62351
62640
62642
Gp

Afectează !

DISTRIGAZ SUD REȚELE
DIRECȚIA OPERAȚIONALĂ
Biroul de Exploatare
Anca Florentina Simionescu
ANEXĂ la AVIZUL nr.: 6093
Data: 04.04.2022
Semnătura:

LEGENDA:
RETEA GAZE NATURALE
DISTRIGAZSUD-RETELE S.R.L.

— GAS —	RETEA NECUPLATA
— GAS —	RETEA PE
— GAS —	RETEA OL, SUBTERANA
— GAS —	RETEA OL, AERIANA
●	STATIE DE REGLARE
☒	STATIE PROTECTIE CATODICA
⊗	VANA IN CAMIN
⊗	VANA INGROPATA
⊗	VANA AERIANA
⊗	VANA PROIECTATA

PROIECTANT :
S.C. CONSITRANS S.R.L.

UNIUNEA EUROPEANĂ
Instrumente Structurale 2014-2020

PROIECT CO-FINANȚAT DIN FONDUL DE COEZIUNE, PRIN PROGRAMUL OPERAȚIONAL INFRASTRUCTURĂ MARE

BENEFICIAR :
MINISTERUL TRANSPORTURILOR
COMPANIA NAȚIONALĂ DE ADMINISTRARE A INFRASTRUCTURII RUTIERE

INVESTITIA :
ELABORARE STUDIU DE FEZABILITATE _RETEAUA DE INFRASTRUCTURA INTEGRATA PENTRU ZONA ORBITALA BUCURESTI_LARGIRE LA 4 BENZI DN 1A SI MASURI DE SIGURANTA RUTIERA PE SECTORTUL CUPRINS INTRE CENTURA BUCURESTI SI INTERSECTIA CU SOS. CHITILA - MOGOSOAIA

FAZA PROIECTARE :
STUDIU DE FEZABILITATE

Contract 92/105060/23.12.2021
Proiect : 001/2022
Data : 06/2021
Scara :

FUNCTIA :	NUME :	SEMNATURA:
COORDONATOR DE PROIECT	ing. Catalin CIUBOTARIU	
SEF PROIECT SPECIALITATE	ing. Victor RADULESCU	
PROIECTAT	ing. Victor RADULESCU	
VERIFICAT	ing. Alexandru PRODAN	

Titlu plansa :
PLAN DE SITUATIE
DN 1A

LUCRARI DE DRUM

Cod plansa :
P-CST-00122-1-PRD1-SF-01-PS - 001-R00

REV.	DATA:	DETALII REVIZIE:	PROIECTAT:

Poarta Acces privat

Acces privat existent

Acces proiectat
(necesar expropriere)

STR. MONUMENTUL EROILOR

PASAJ PIETONAL

LEGENDA:
RETEA GAZE NATURALE
DISTRIGAZSUD-RETELE S.R.L.

- RETEA NECUPLATA
- RETEA PE
- RETEA OL, SUBTERANA
- RETEA OL, AERIANA
- STATIE DE REGLARE
- STATIE PROTECTIE CATODICA
- VANA IN CAMIN
- VANA INGROPATA
- VANA AERIANA
- VANA PROIECTATA

LEGENDA

- Parte carosabila proiectata
- Ax Proiectat
- Existent
- Trotuar Existent
- Spatiu Verde
- Linie electrica 110 Kv
- Linie electrica BDP 20 Kv
- Linie electrica 10 Kv
- Iluminat public
- Limita Proprietate
- Gard
- Stalp de beton
- Camin canalizare
- Geiger

Aprobat!
DISTRICT ADMINISTRATIVE DIRECTIA OPERATIONALA
Birou de Expertize
Anca Nicoleta Ionescu
ANEXĂ la AVIZUL nr. 6093
04.04.2022

PROIECTANT :
S.C. CONSITRANS S.R.L.

UNIUNEA EUROPEANĂ

PROIECT CO-FINANȚAT DIN FONDUL DE COEZIUNE, PRIN PROGRAMUL OPERAȚIONAL INFRASTRUCTURĂ MARE

BENEFICIAR :
MINISTERUL TRANSPORTURILOR
COMPANIA NAȚIONALĂ DE ADMINISTRARE A INFRASTRUCTURII RUTIERE

INVESTITIA :
ELABORARE STUDIU DE FEZABILITATE _ RETEAUA DE INFRASTRUCTURA INTEGRATA PENTRU ZONA ORBITALA BUCURESTI_LARGIRE LA 4 BENZI DN 1A SI MASURI DE SIGURANTA RUTIERA PE SECTORTUL CUPRINS INTRE CENTURA BUCURESTI SI INTERSECTIA CU SOS. CHITILA - MOGOSOAIA

FAZA PROIECTARE :
STUDIU DE FEZABILITATE

Contract 92/105060/23.12.2021	**Data :** 06/2021	**Scara :**
Proiect : 001/2022		

FUNCTIA :	NUME :	SEMNATURA:
COORDONATOR DE PROIECT	ing. Catalin CIUBOTARIU	
SEF PROIECT SPECIALITATE	ing. Victor RADULESCU	
PROIECTAT	ing. Victor RADULESCU	
VERIFICAT	ing. Alexandru PRODAN	

Titlu plansa :
PLAN DE SITUATIE
DN 1A

LUCRARI DE DRUM

Cod plansa :
P-CST-00122-1-PRD1-SF-01-PS - 002-R00

REV.	DATA:	DETALII REVIZIE:	PROIECTAT: